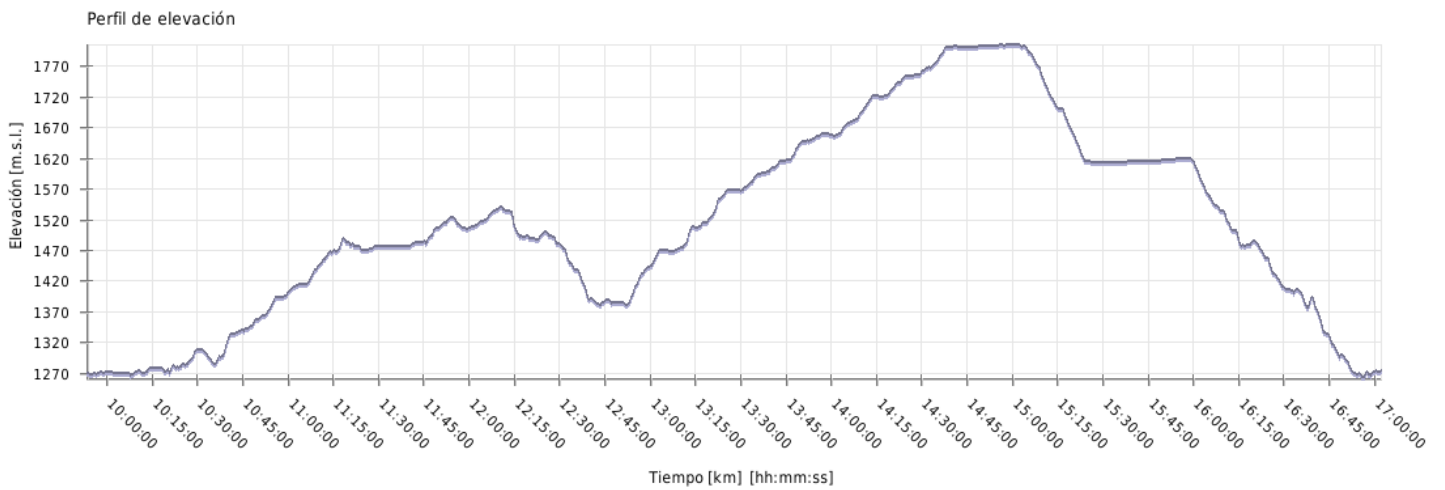
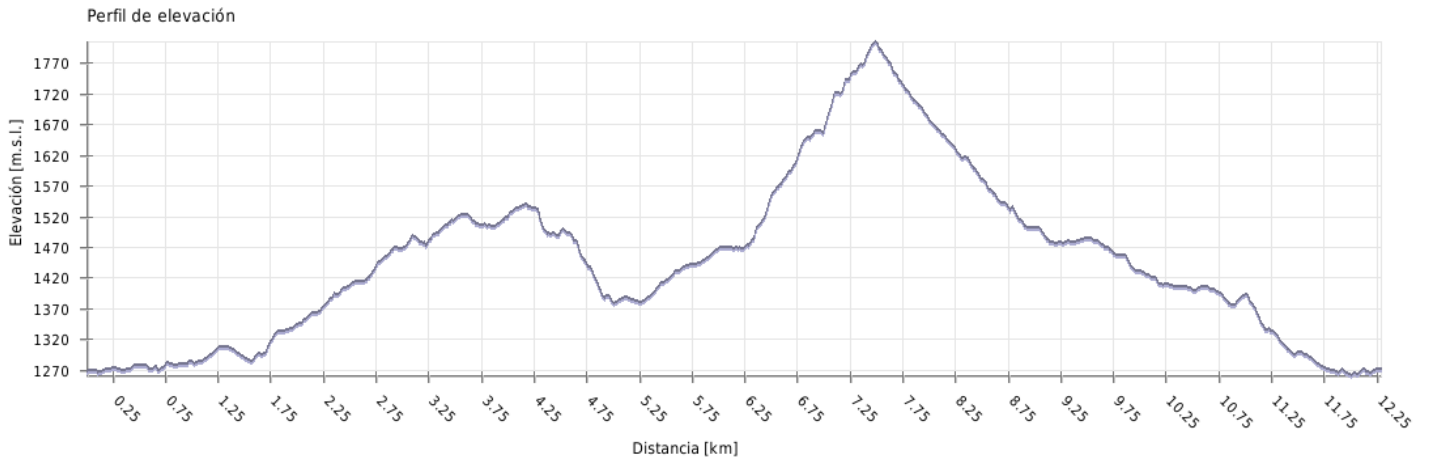
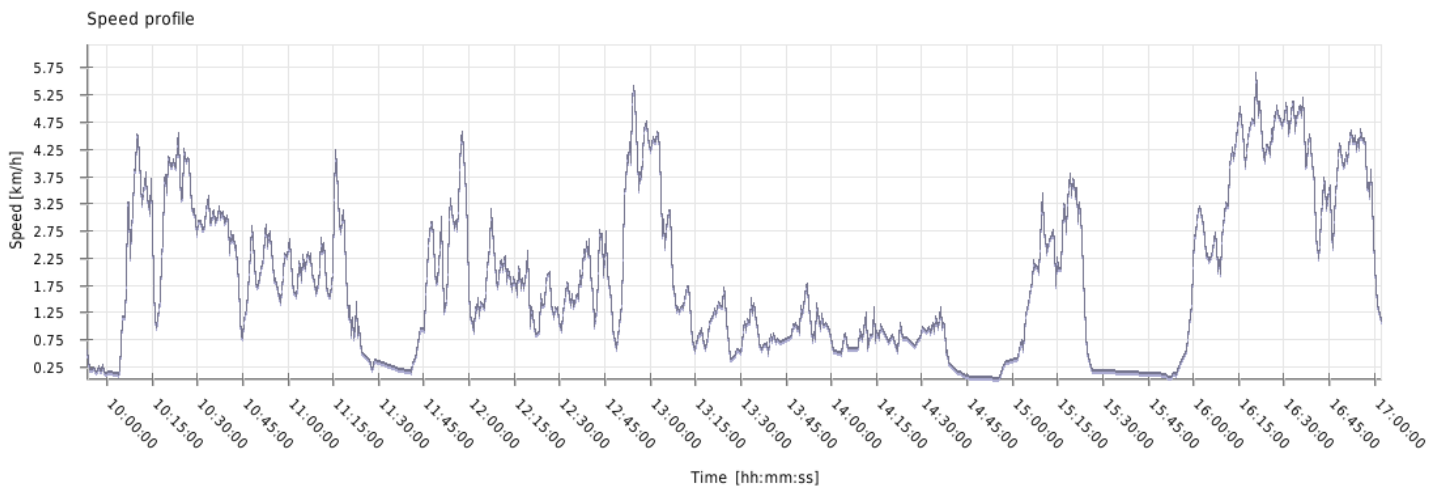
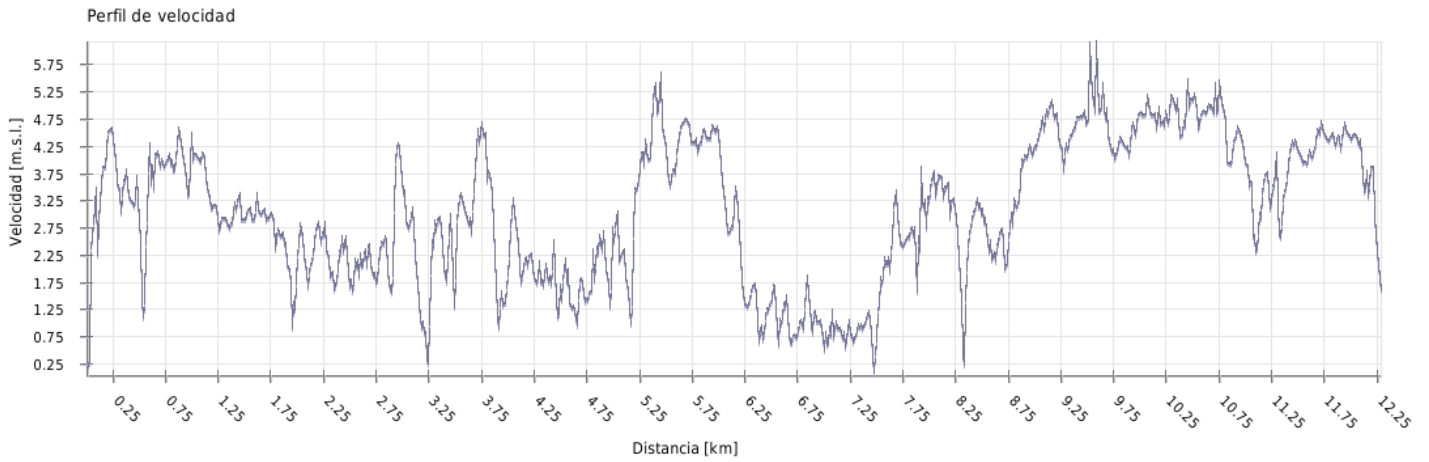


## Elevación



Elevación mínima:	1261 m.s.l.
Elevación máxima:	1805 m.s.l.
Elevación media:	1468.4 m.s.l.
Diferencia máxima:	544 m
Total ascenso:	1009 m
Total descenso:	1007 m
Elevación inicial:	1271 m.s.l.
Elevación final:	1273 m.s.l.
Elevación balanceada:	2 m

## Velocidad



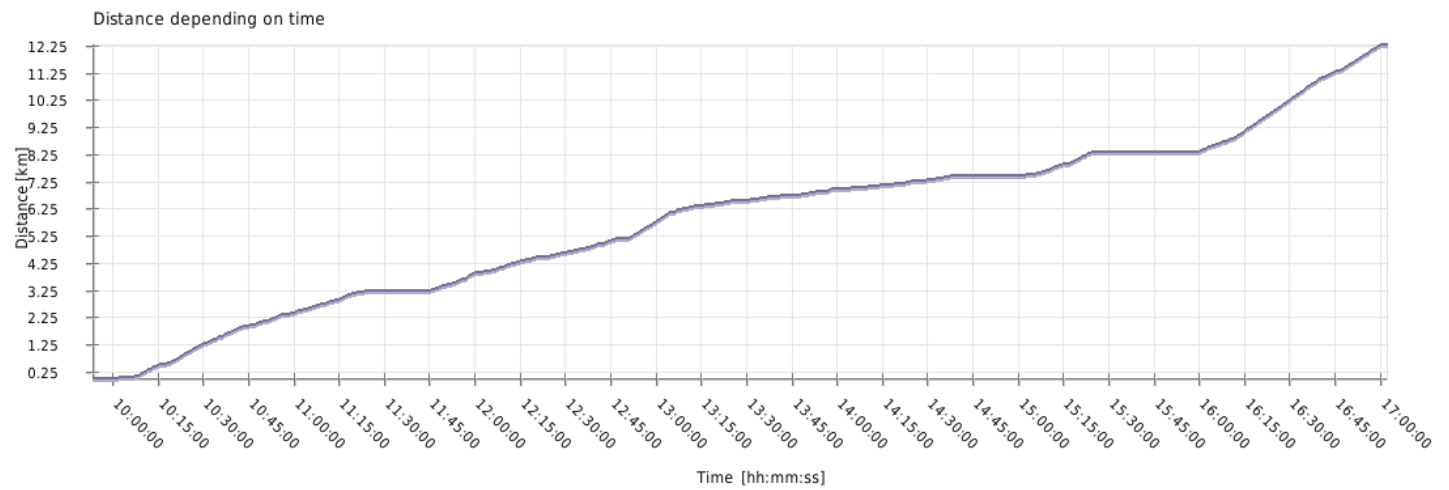
Velocidad mínima:	0 km/h
Velocidad máxima:	6.2 km/h
Velocidad media ascendiendo:	4.4 km/h
Velocidad media descendiendo:	4.5 km/h
Velocidad media en llano:	4.4 km/h
Velocidad media:	4.4 km/h

## Tiempo

---

Fecha del track:	11.12.2011
Tiempo inicial:	09:53:08
Tiempo final:	17:02:18
Tiempo total del track:	7h 09m 10s
Tiempo ascendiendo:	3h 35m 29s
Tiempo descendiendo:	2h 10m 20s
Tiempo en llano:	1h 23m 21s

## Distancia



Distancia total en llano:	11.9 km
Distancia total real:	12.3 km
Distancia ascendiendo:	5.1 km
Distancia descendiendo:	5.2 km
Distancia en llano:	2 km